

菊池郡大津町の中学校区



菊池郡大津町の中学校区

飛び出し注意、一旦停止しよう



道の駅

引水も

雨天時水はげが悪い
車に気をつけて通ろう

(写真 一分会 4)

道路幅狭いが交通量多い



文化ホール

[広域地図に
戻る](#)



菊池郡大津町の中学校区

△ 91.9

98

灰塚

道幅狭く、坂になっているので、
出会い頭の事故に注意

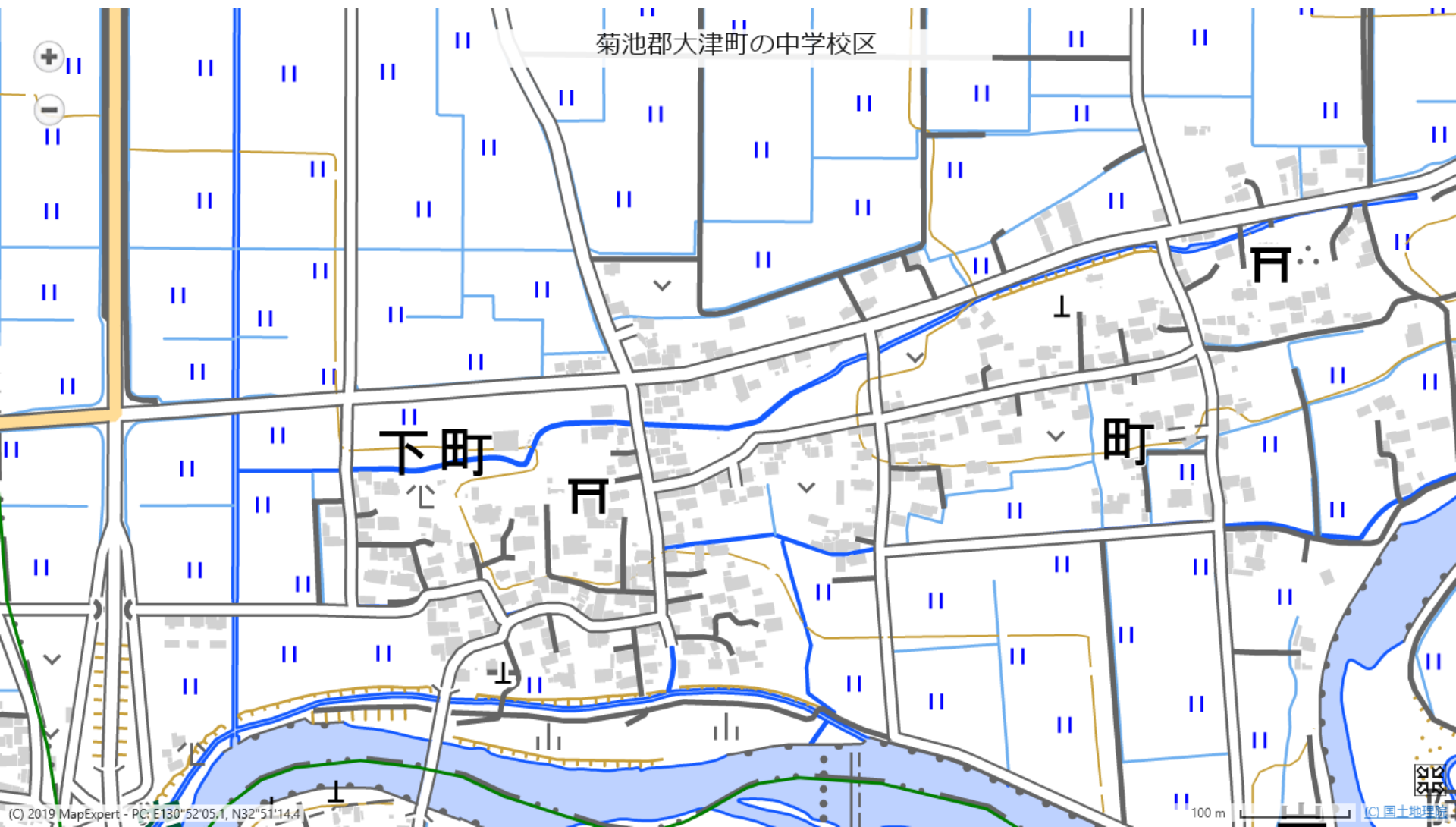


見通しいいが、
衝突事故多いので注意！



87

[広域地図に
戻る](#)



[広域地図に
戻る](#)



[広域地図に
戻る](#)

菊池郡大津町の中学校区

又化ホ

道幅が狭く交通量が多いので注意する

自転車のスピード出し過ぎ注意

登下校時や雨天時、送迎車に注意

道幅が狭いので、自転車は一列走行
外灯少なく、夜は暗闇に注意



横断歩道を渡る



△ 128.1

大津中学校

右折車・左折車注意！
横断歩道を渡ろう



自転車のスピードの出し過ぎ注意



外灯少なく、暗闇注意

雨天時増水注意、流れも速い

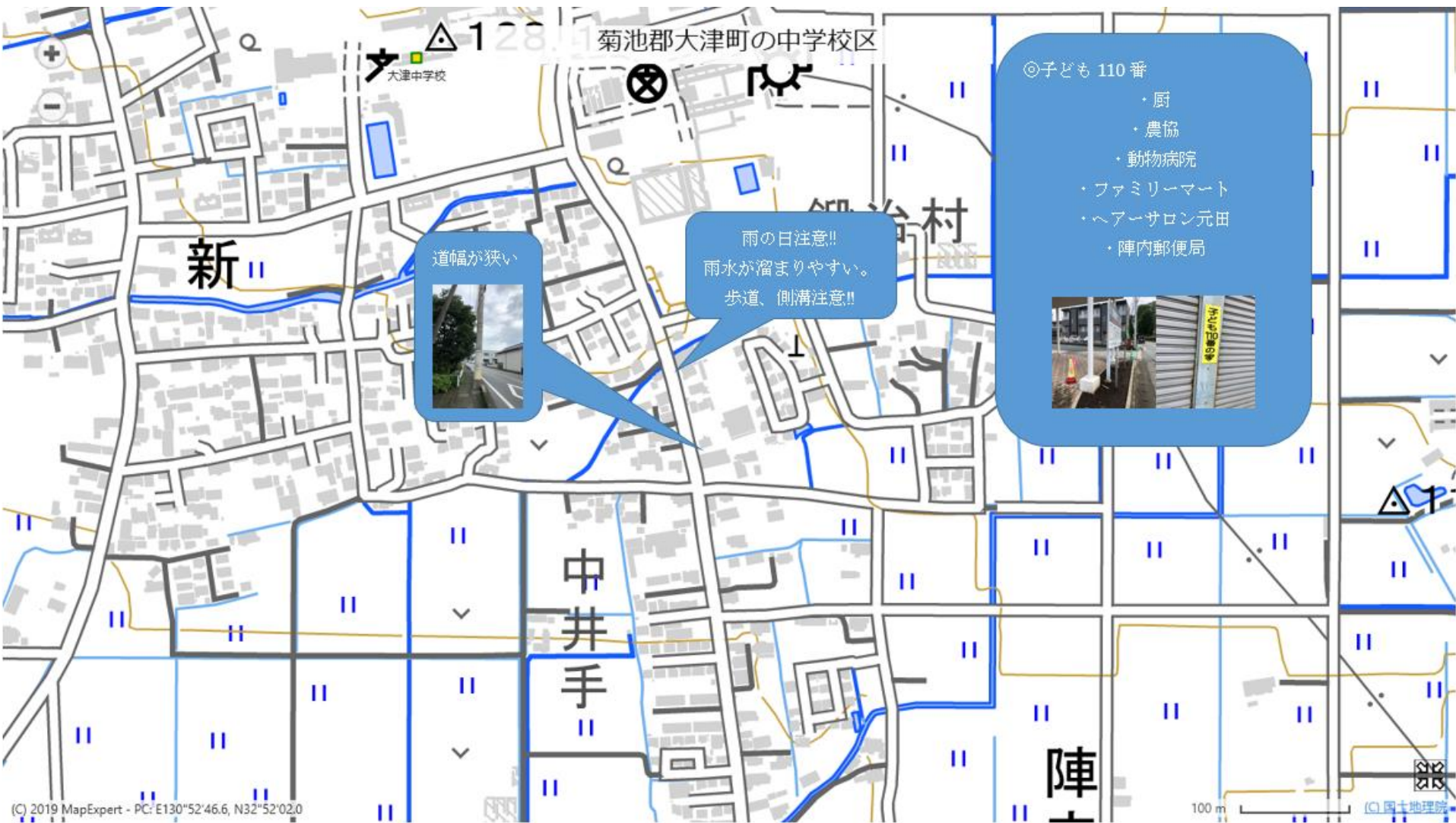
新

中

100 m

© 国土地理院

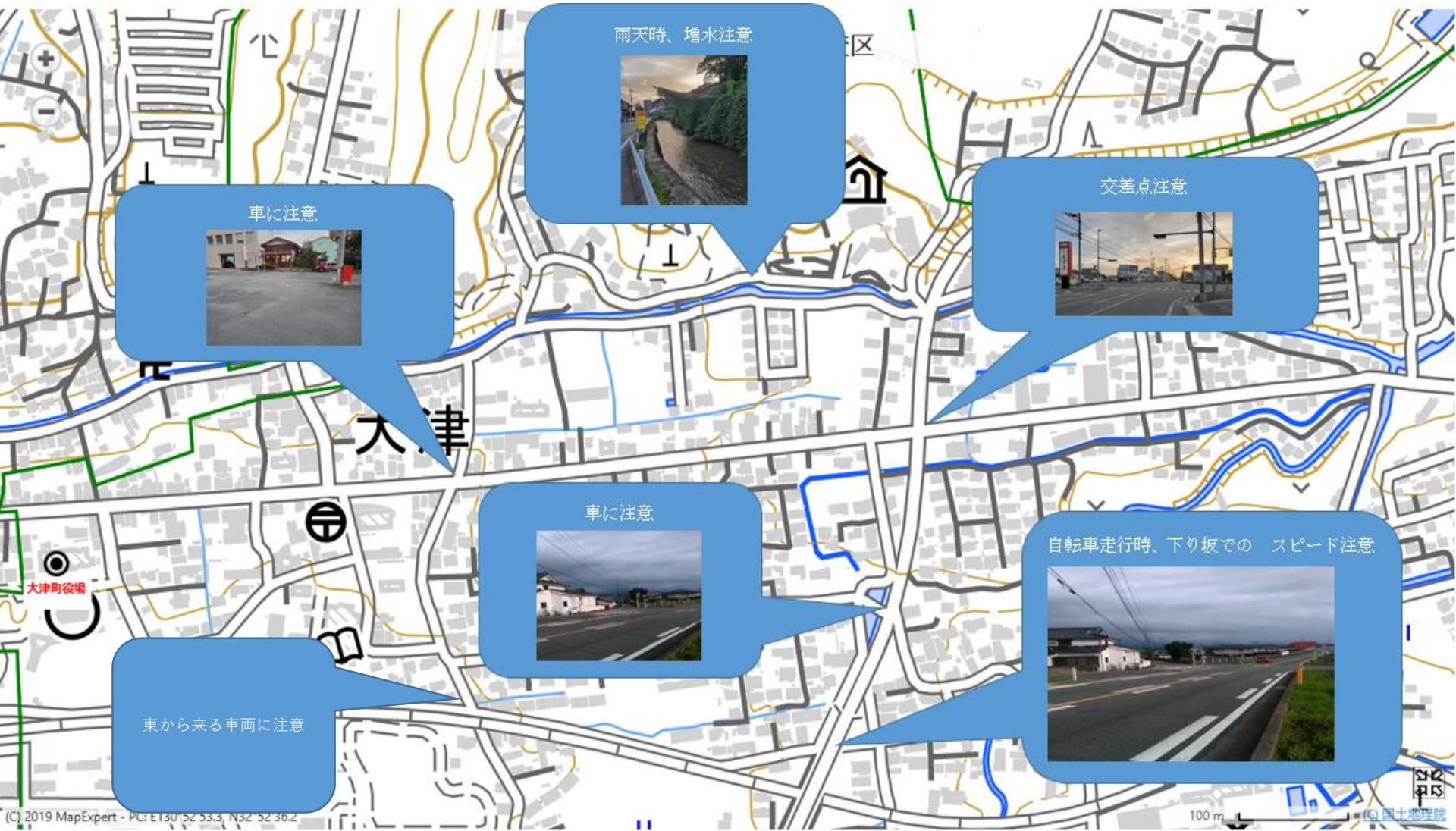
[広域地図に戻る](#)



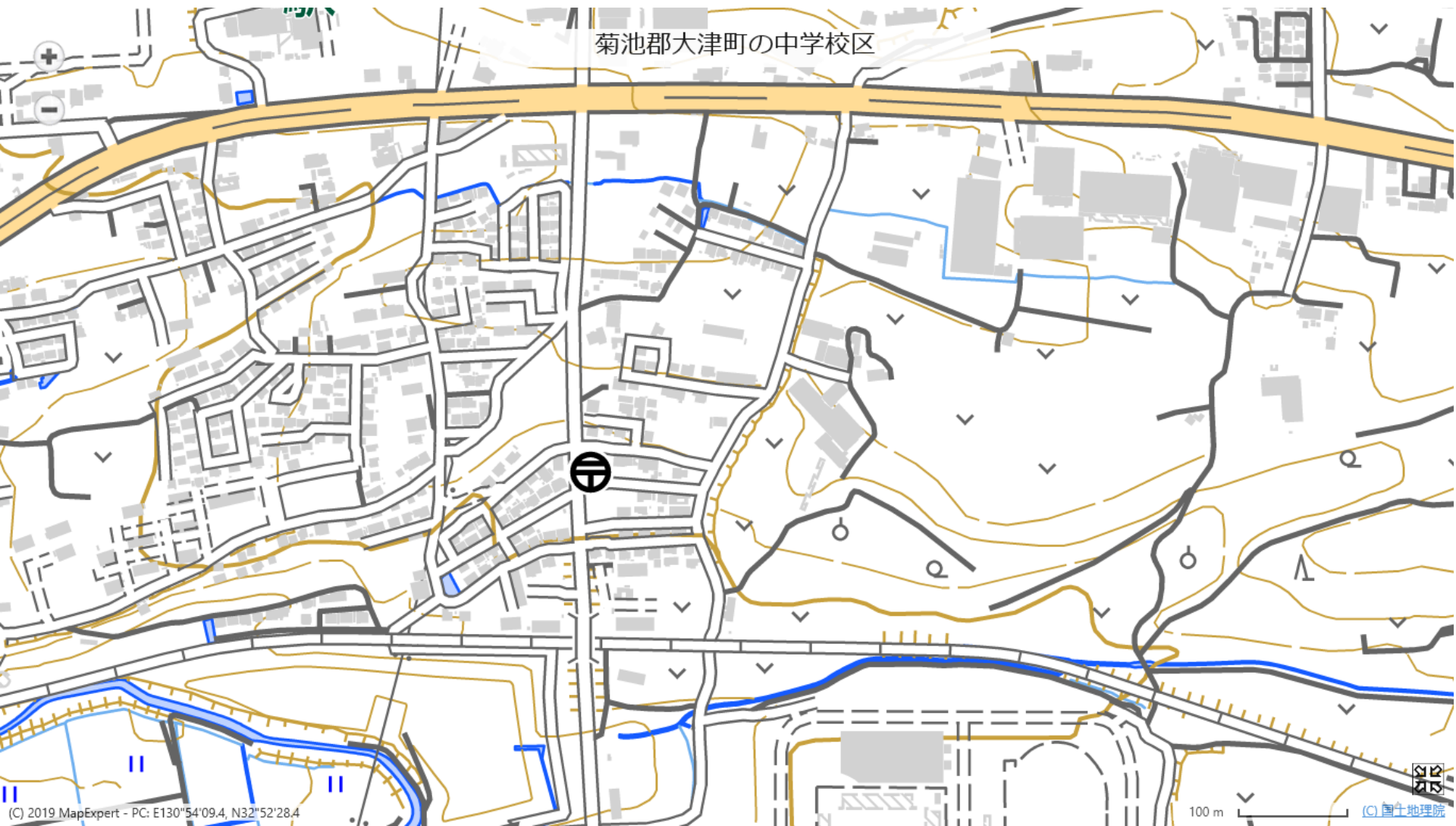
[広域地図に
戻る](#)



[広域地図に
戻る](#)



[広域地図に
戻る](#)



菊池郡大津町の中学校区

(C) 2019 MapExpert - PC: E130°54'09.4, N32°52'28.4

100 m

国土地理院

[広域地図に
戻る](#)

菊池郡大津町の中学校区

飛び出ししないで
一旦停止！



ここから国道に出る道
路は、道幅が狭いし通
学路ではないので通ら
ない

坂道スピードに注意



暗闇に注意!!



こっち側通行

吹田団地

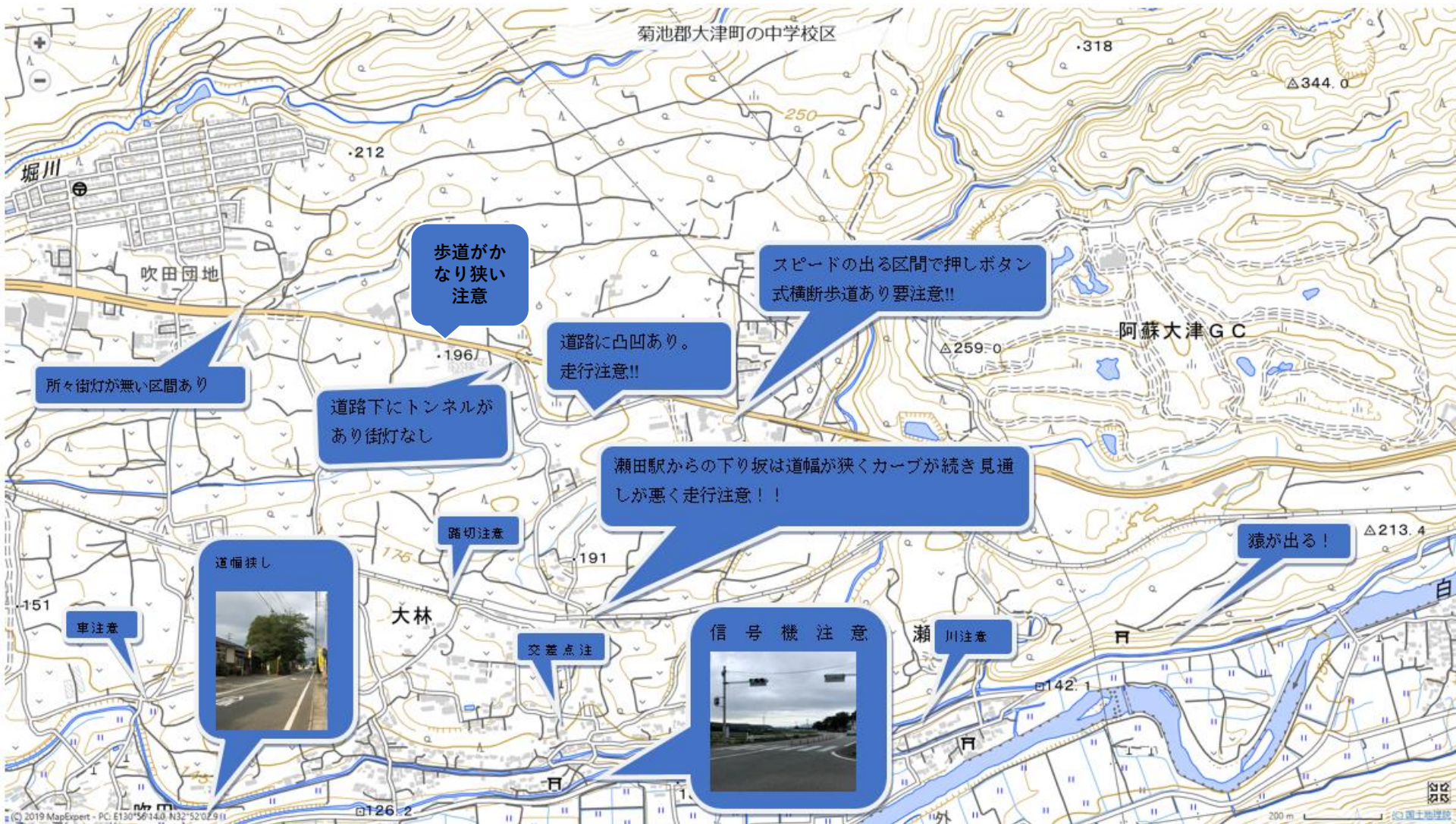
暗闇に注意!!



交差点
車に注意して！

暗闇に注意!!

[広域地図に
戻る](#)



[広域地図に
戻る](#)

カントリーの交差点、
事故多発箇所
前後左右確認を確実に！！



下り坂スピード注意！！
左側細道からの車に注意



農道で街灯が少ないため、暗闇注意
早めのライト点灯を！！

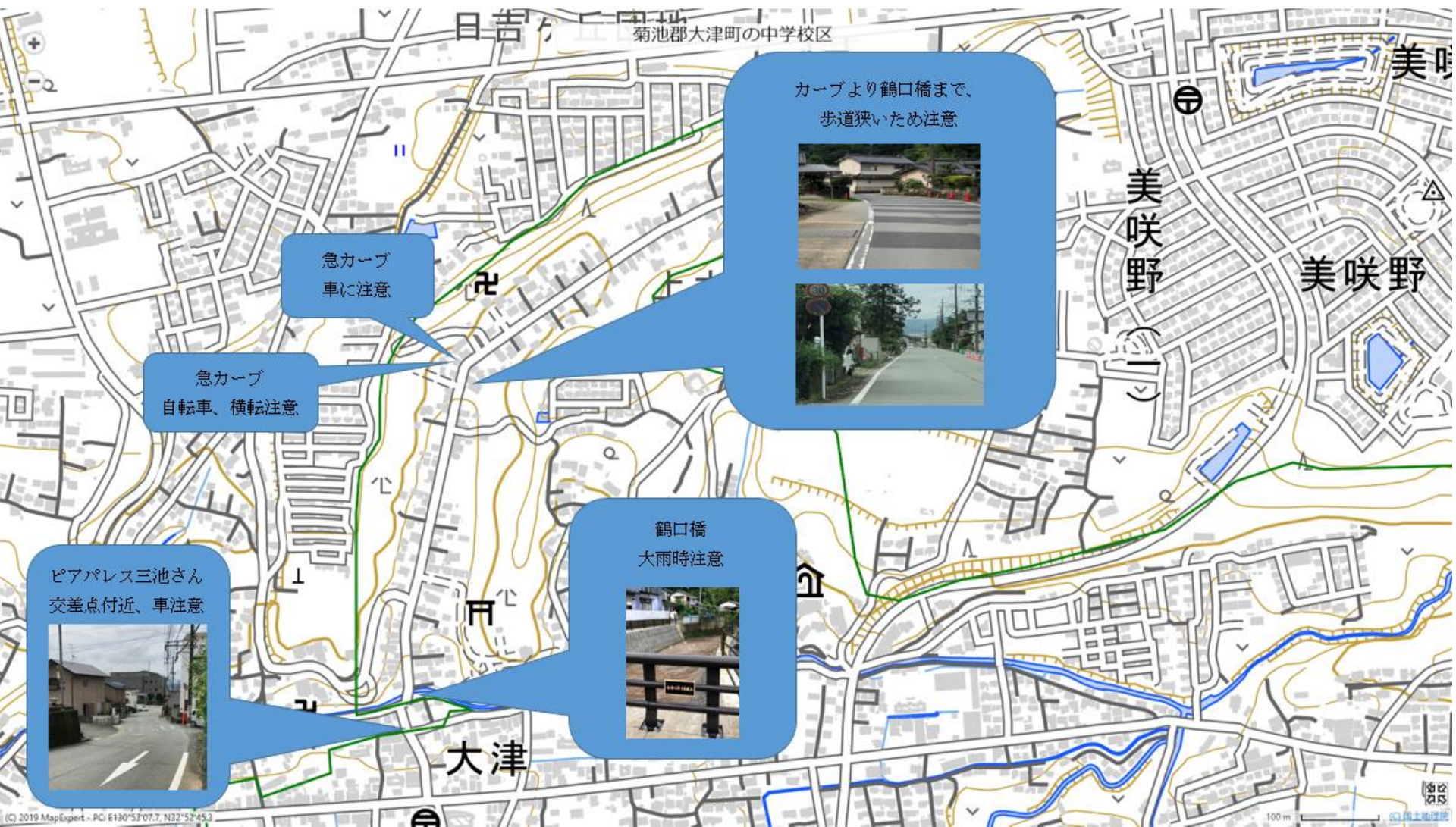
朝夕は交通量が多く道がとても狭いので注意！！

速度超過の車が多いため
交差点横断注意！！



交通量が多く信号無し。渡る際は前後左右要注意！！

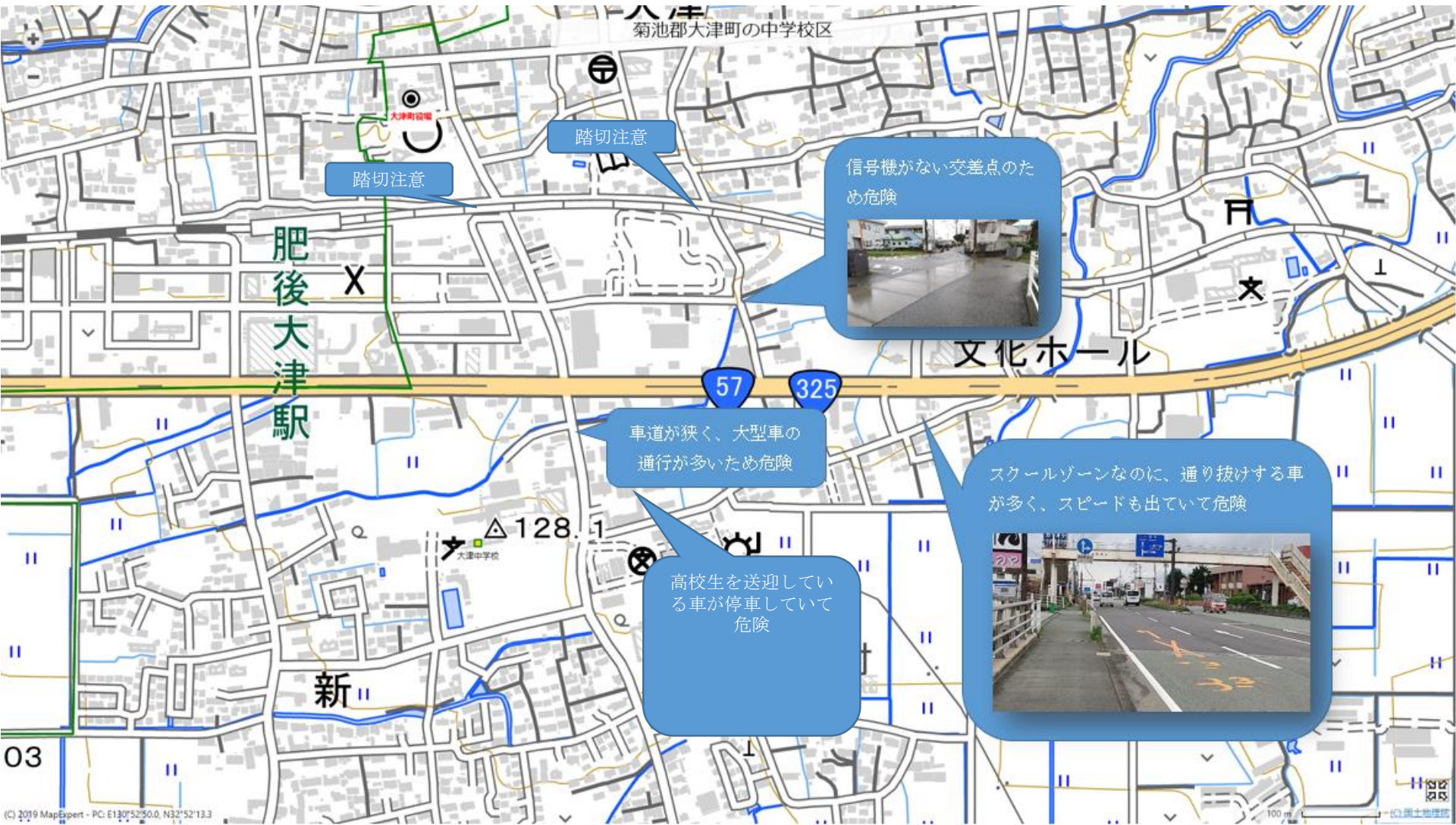
[広域地図に
戻る](#)



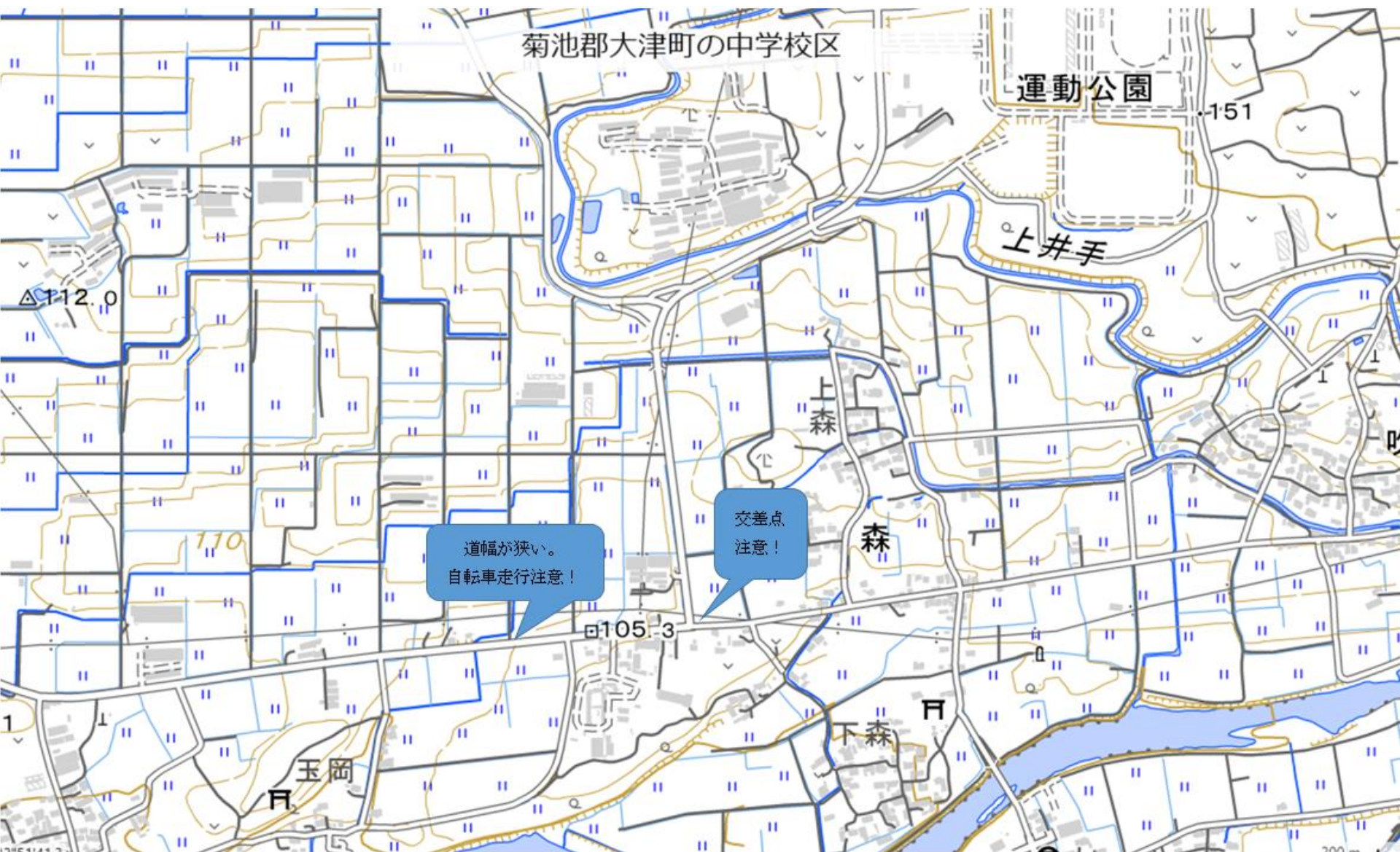
[広域地図に
戻る](#)



[広域地図に
戻る](#)



[広域地図に
戻る](#)



[広域地図に
戻る](#)