

## ＜正門・裏門付近の登下校の方法＞ ※下校する場合で記載（登校も同じ方法） 【令和7年度版】

生徒の登下校では、正門を使用します。裏門はスクールバスの出入口とします。

### 【北浜の生徒】

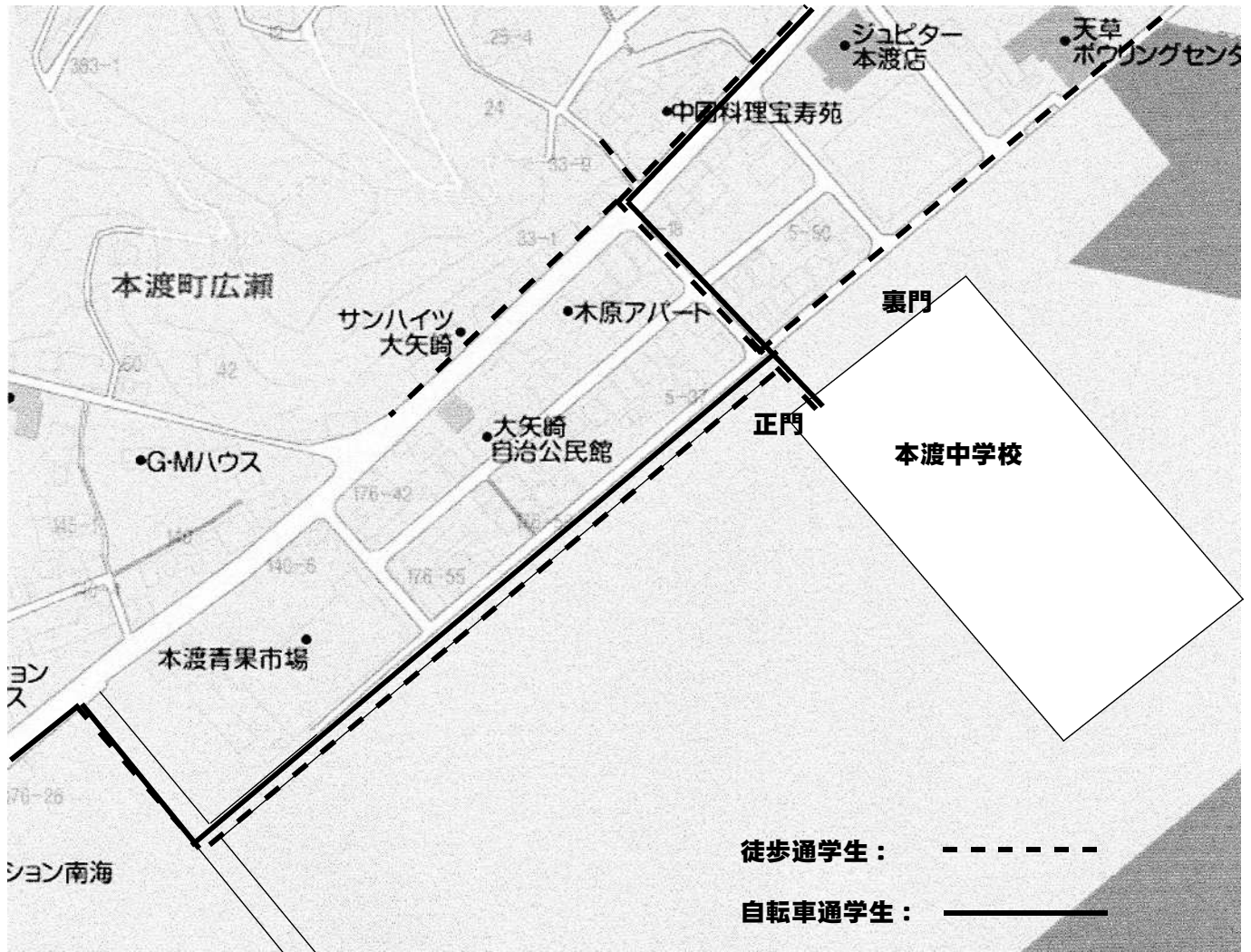
正門を出て右折し、天草ボウリングセンター裏を通ります。

### 【明瀬、茂木根、広瀬の生徒】

正門を出て直進し、押しボタン信号を渡ります。

### 【大矢崎交差点方面へ下校する生徒】

徒歩通学生・自転車通学生とも、正門を出て左折し、大矢崎緑地公園内の道を利用して県道に出ます。



[illegible]

# <注意すべき箇所（本渡南小校区）>【令和7年度版】

※登校時として説明しています。下校時と同じ方法です。

	注意事項	図
1	左側（天草高校側）を通行し、【図1】のようにスズキアリーナの交差点を渡って左折します。	<p>図1</p> <p>スズキアリーナ</p> <p>図2</p> <p>港新橋</p> <p>図3（下校時）</p> <p>あまくさ地所</p> <p>GS</p> <p>図4（登校時）</p> <p>あまくさ地所</p> <p>GS</p>
2	本渡南小学校の児童、天草高校の生徒と重ならないように、右側（NTT側）を通行します。	
3	ほっともっと（船之尾）の交差点で左側に渡ります。	
4	本渡南小学校の児童と重ならないように、中学生は左側（ドラッグストアモリ側）を通行します。	
5	交通量の多い交差点、道路です。信号のタイミングで、右側に渡ります。直進が青ならそのまま左側（TSUTAYA側）を直進し、次の信号（さらに次の信号）で右側に渡るようにします。ずっと左側を直進してきたときは、天草地所の交差点で右側に渡ります。	
6	本渡港、港新橋付近は【図2】のように横断します。	<p>図3（下校時）</p> <p>あまくさ地所</p> <p>GS</p> <p>図4（登校時）</p> <p>あまくさ地所</p> <p>GS</p>
7	【登校】 交通量の多い交差点、道路です。信号のタイミングで、あまくさ地所側に渡ります。（GS側をそのまま直進し、第一病院の交差点に入らない）セブンイレブン交差点で本渡中側に渡ります。	
8	※図4参照	
9	右折して大矢崎緑地公園内の道を通行します。	

本渡中学校 通学路  
(本渡北小学校区)  
【令和7年度版】



# <注意すべき箇所（本渡北小校区）＞【令和7年度版】

※登校時として説明しています。下校時も同じ方法です。

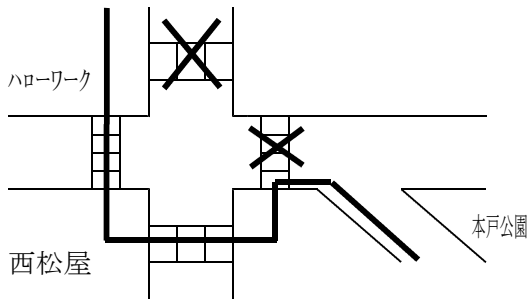
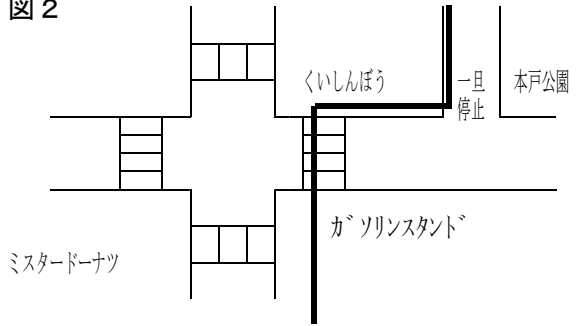
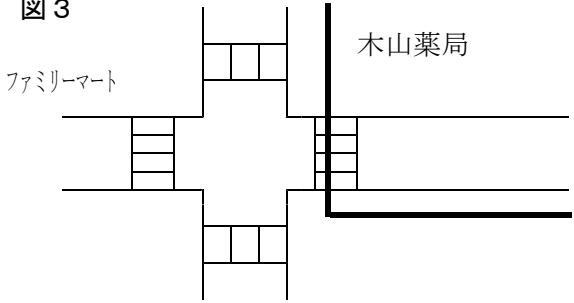
	注意事項	図
1	本泉橋に近い本泉の生徒は橋を渡り、横断歩道を渡り、右側（スーパーセンタータイヨー側）を通行します。	<p>図1</p> <p>図2</p> <p>図3</p>
2	北陵ニュータウン付近の生徒は、国道324号線の左側を通行します。	
3	西松屋の交差点では、中学生は【図1】のように横断します。	
4	ミスタードーナツの交差点では、中学生は【図2】のように横断します。	
5	ファミリーマートの交差点では、中学生は【図3】のように横断します。	<p>図4</p> <p>(注) 交通渋滞を緩和するため、登校時、下校時と使用する横断歩道を限定しています。</p> <p>(下校時)</p>
6	本渡南小学校の生徒と重ならないように、中学生は左側（ドラッグストアモリ側）を通行します。下校時も同じ。	
7	【登校】 交通量の多い交差点、道路です。信号のタイミングで、あまくさ地所側に渡ります。（GS側をそのまま直進し、第一病院の交差点に入らない）セブンイレブン交差点で本渡中側に渡ります。	
8	【下校】 交通量の多い交差点、道路です。図4のところでドラッグストアモリ方面へ直進する生徒は、あまくさ地所側に渡って直進し、ドラッグストアモリの前を通るようにします。	
9	右折して大矢崎緑地公園内の道を通行します。	
10	北浜町交差点側や大矢崎保育園からくる茂木根、広瀬の生徒は、押しボタンの信号で横断します。	





# <注意すべき箇所（佐伊津地区生徒）>【令和7年度版】

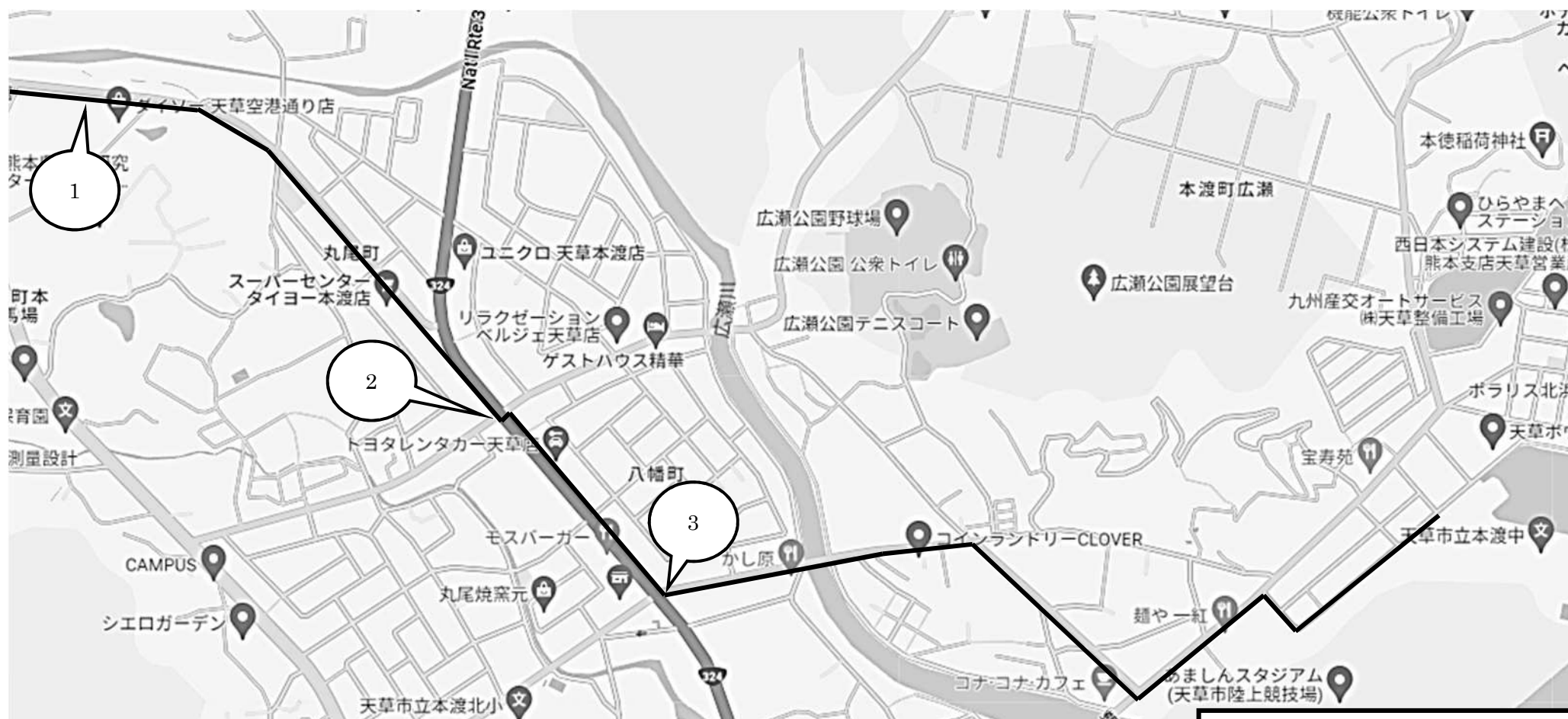
※登校時として説明しています。下校時と同じ方法です。

	注意事項	図
1	西松屋の交差点では、中学生は【図1】のように横断します。	<div>図1</div>  <div>図2</div>  <div>図3</div> 
2	ミスタードーナツの交差点では、中学生は【図2】のように横断します。	
3	ファミリーマートの交差点では、中学生は【図3】のように横断します。	
4	押しボタンの信号で横断します。	
5	明瀬の旧道を通り、家畜市場の前、茂木根を通って登校することもできます。	
	<p>&lt;危険箇所&gt; 慈晃園の下の道から国道に出る三叉路は細心の注意をはらって通過します。</p>	

本町地区  
基本通学路  
【令7年度版】







本渡中学校 通学路  
(本町地区生徒)  
【令和6年度版】

# < 注意すべき箇所（本町地区生徒） >【令和7年度版】

※登校時として説明しています。下校時と同じ方法です。

	注意事項	図
1	県道の右側（スーパーセンタータイヨー側）の歩道を通行します。 特に、変電所周辺は危険のため、県道の歩道を通行します。	<div>図 1</div> <div>図 2</div>
2	ミスタードーナツの交差点では、中学生は【図 1】のように横断します。	
3	ファミリーマートの交差点では、中学生は【図 2】のように横断します。	
	<p>&lt; 新休方面から &gt;</p> <p>新休方面からの生徒は、鮮魚店横から県道に出て、毛利内科の前の歩道を利用する。（変電所前の細い道は使用しない）</p>	